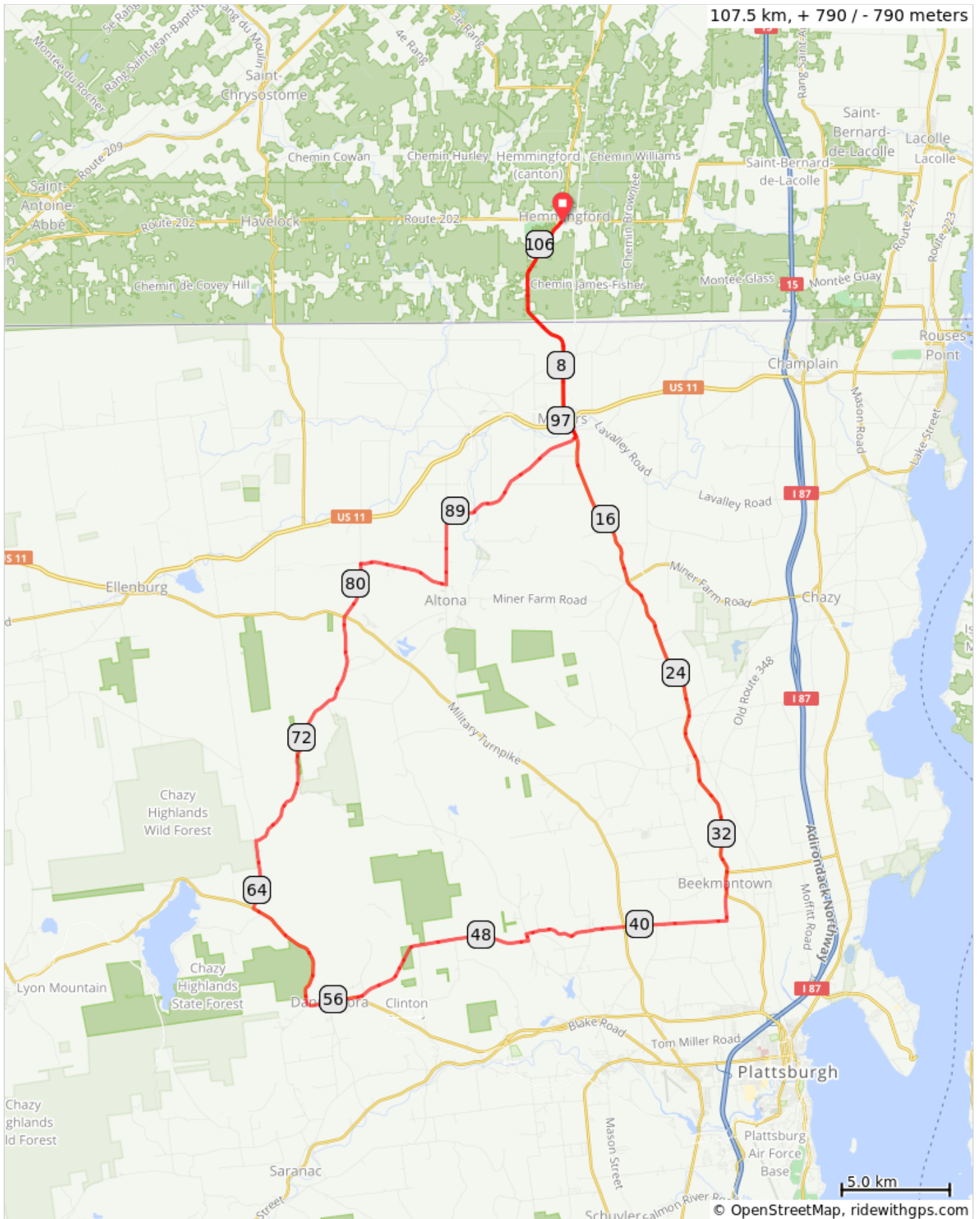



# Dannemora



## Dannemora

Num	Dist	Prev	Type	Note	Next
1.	0.0	0.0		Start of route	10.7
2.	10.7	10.7	←	Tournez à gauche sur Main Street, US 11, NY 22	0.5
3.	11.2	0.5	→	Tournez à droite sur State Highway 22, NY 22	23.6
4.	34.8	23.6	→	Tournez à droite sur Durand Road	1.2
5.	36.0	1.2	→	Tournez à droite sur Jersey Swamp Road	9.5


36.0 kilometers. +160/-152 meters

Num	Dist	Prev	Type	Note	Next
11.	85.2	4.2	←	Tournez à gauche sur Woods Falls Road, CR 16	4.7
12.	89.9	4.7	→	Tournez à droite sur Gilbert Road	6.0
13.	95.9	6.0	←	Tournez à gauche sur State Highway 22, NY 22	0.5
14.	96.3	0.5	←	Tournez à gauche sur Main Street, US 11, NY 22	0.5
15.	96.8	0.5	→	Tournez à droite sur Hemmingford Road, NY 22	10.7

15.7 kilometers. +28/-120 meters

Num	Dist	Prev	Type	Note	Next
6.	45.5	9.5	←	Tournez à gauche sur Rand Hill Road	0.3
7.	45.8	0.3	→	Tournez à droite sur General Leroy Manor Road	17.3
8.	63.2	17.3	→	Tournez à droite sur Plank Road	3.2
9.	66.4	3.2	→	Tournez à droite sur Alder Bend Road	14.6
10.	81.0	14.6	→	Tournez à droite sur Irona Road	4.2

45.0 kilometers. +368/-482 meters

Num	Dist	Prev	Type	Note	Next
16.	107.5	10.7		End of route	0.0

10.7 kilometers. +0/-0 meters